








Agrandissement des Plans Directeurs au 1/20000 798
 par autorisation exceptionnelle
 de l'Institut Géographique National

RISQUES NATURELS

commune de: **CHUZELLES**

Ministère de l'Équipement et du Logement - Groupe d'Études et de
 Programmation (cellule Réseaux et Servitudes) 9 quai Créqui, 38 Grenoble

l
é
g
e
n
d
e

-  ZONES DE GLISSEMENTS
-  ZONES DANGEREUSES | ÉROSIONS
CHUTES DE PIERRES
AVALANCHES
-  ZONES SUBMERSIBLES
-  COULOIRS D'AVALANCHES
-  COULEES TORRENTIELLES
-  LIMITE COMMUNALE
-  ZONE DE CONSTRUCTION AVEC PROTECTION

Vu pour être annexé à mon
 arrêté en date de ce jour.
 Grenoble, le 28 Novembre 1973
 Le Préfet,
 Le Chef de Bureau

